



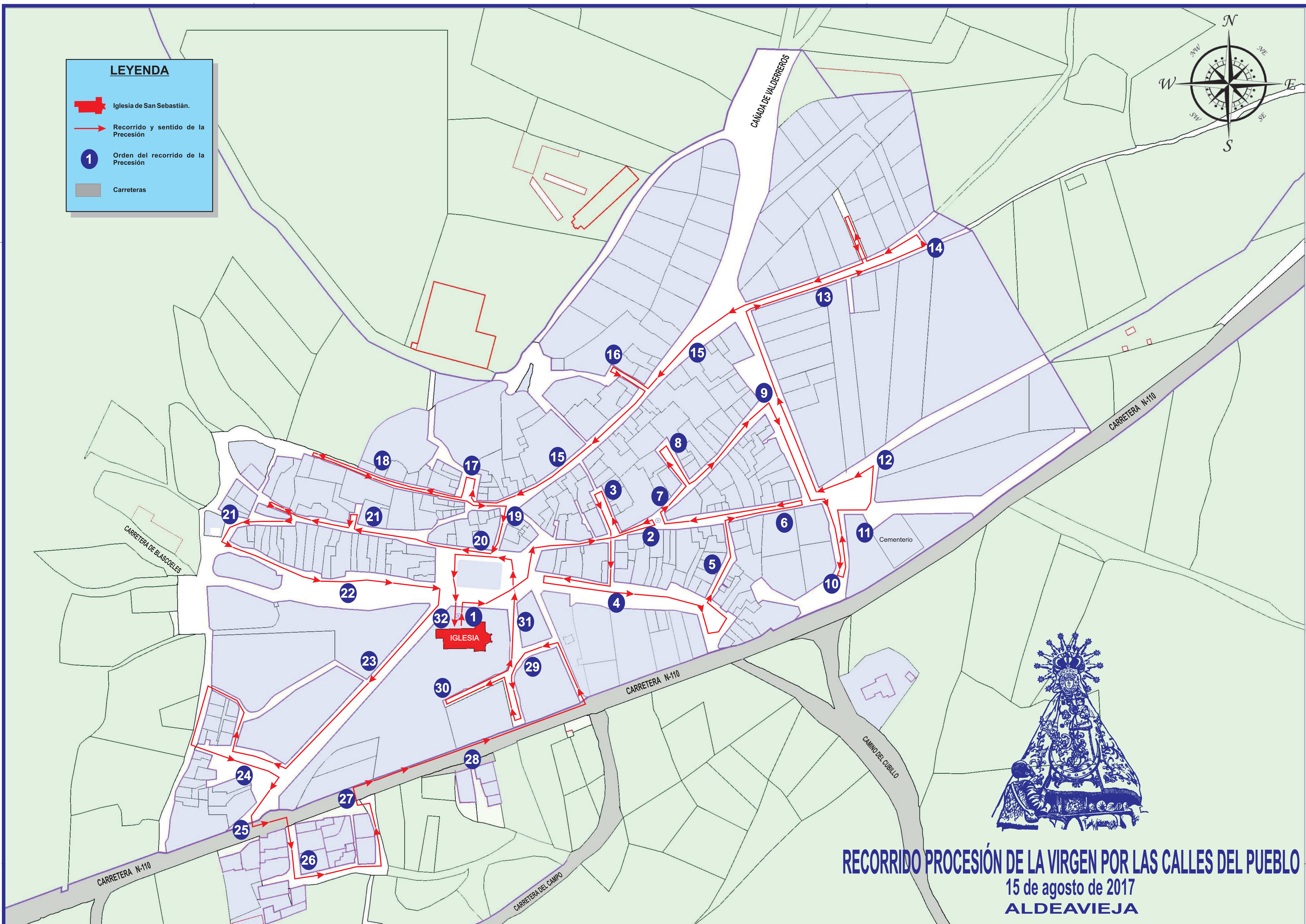
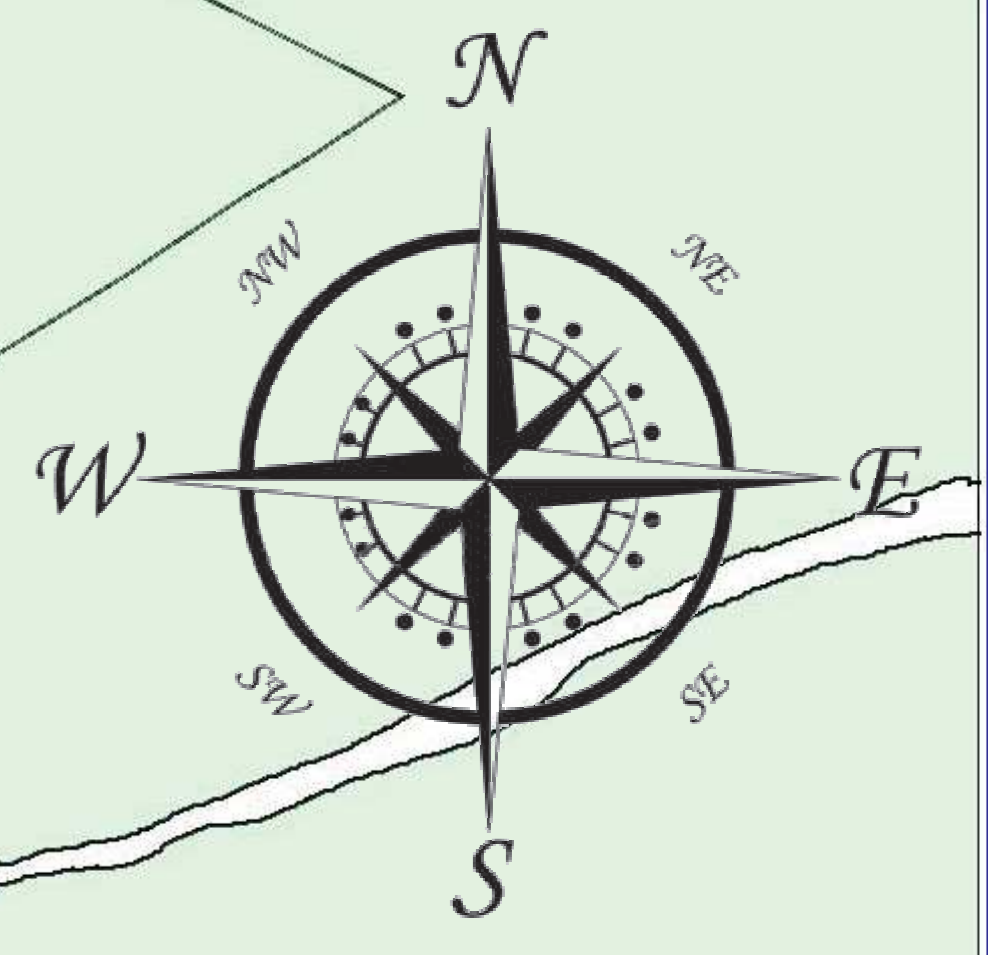


**LEYENDA**

-  Iglesia de San Sebastián.
-  Recorrido y sentido de la Procesión
-  Orden del recorrido de la Procesión
-  Carreteras



**RECORRIDO PROCESIÓN DE LA VIRGEN POR LAS CALLES DEL PUEBLO**  
 15 de agosto de 2017  
**ALDEAVIEJA**

# RECORRIDO DE LA PROCESIÓN DE LA VIRGEN DEL CUBILLO POR LAS CALLES DE ALDEAVIEJA

15 de agosto de 2017

## DETALLE DEL RECORRIDO

- 1 Comienzo de la Procesión - Salida de la Iglesia (18:00 h)
- 2 Plaza de la Constitución en dirección calle Segovia, se gira en la Cruz para entrar en calle Mediodía.
- 3 Calle Mediodía, hasta el cruce con calle Aceiterilla
- 4 Calle del Aceiterilla, a la derecha hasta el final y se gira para recorrer toda la calle hasta el cruce con Trav. Segovia.
- 5 Travesía Segovia, hasta el cruce con calle Segovia.
- 6 Calle Segovia, a la derecha hasta esquina la Fragua, se gira para recorrer la calle hasta la Cruz y entrar en calle Angosta.
- 7 Calle Angosta.
- 8 Entramos en la plaza del Cosillo, para continuar por la calle Angosta.
- 9 Calle Rodeo, a la derecha hasta el final de la calle, cruce con la Carretera
- 10 Al llegar al final de la calle Rodeo con la Carretera se gira en mismo sentido.
- 11 Llegamos a la puerta del Campo Santo, donde se realizara un pequeño homenaje a nuestros seres mas queridos.
- 12 Reanudamos la Procesión hasta la esquina del Prado Roble, para continuar por la calle Rodeo hasta el cruce con la Calle Domingo Castro Camarena.
- 13 Calle Domingo Castro Camarena
- 14 Llegamos hasta la entrada de San Cristóbal y continuamos por la Calle Domingo Castro Camarena, hasta el cruce con calle Ancha.
- 15 Calle Ancha llegamos al cruce con la calle Cuartel
- 16 De la calle Ancha entramos en la Calle Cuartel y giramos en el mismo sentido, continuamos hasta el cruce con el Altozano.
- 17 Calle Altozano.
- 18 Calle Amargura hasta el final de la calle donde retrocedemos por la misma hasta el cruce con calle Ancha.
- 19 Continuamos por la calle Ancha hasta el cruce con Plaza de la Constitución.
- 20 Plaza de la Constitución y nos dirigimos a la calle Real.
- 21 Calle Real, recorreremos toda la calle.
- 22 Al final de la calle Real, giramos y entramos en la calle del Barranco hasta la Carretera.
- 23 Subimos toda la Avenida de Avila (Carretera).
- 24 Plaza de las Infantas y la calle Azafranal (Barrio de la Cabezuela).
- 25 Cruzamos la Carretera. (Mucha precaución)
- 26 Calle Herrería, recorreremos toda la calle hasta el callejón, llegamos a la fuente.
- 27 Volvemos a cruzar la Carretera. (Mucha precaución)
- 28 Continuamos por la acera de la Carretera, pasamos por el antiguo Parador, hasta la Carretera de las Escuelas.
- 29 Llegamos a la Puerta de las Escuelas.
- 30 Calle los Caños, al final de la calle giramos en el mismo sentido.
- 31 Pasamos por los 4 Caños para entrar en la plaza de la Constitución.
- 32 Llegamos a la Iglesia, terminamos la Procesión y esperando una nueva visita de nuestra Virgen del Cubillo.